


D21, 9-17 铁梳湖径, 风河山脉 (Titcomb Lakes Trail, Wind River Range)

清晨无风，湖水如镜，石峰倒影历历。在湖边礁石上做早饭，倾刻间太阳在山后露出脸，金光刹时铺满湖面。但是，悲剧发生了。我发现和乔治兄带的食物算少了两顿。Flora匀了两小包速溶麦片和两根肠，其余就以能量棒充饥了。

今天徒步铁梳湖径 (Titcomb Lakes Trail) 到湖的终点，来回距离约11英里。为轻松赏景，营帐留在原地不动，轻身徒步。昨晚扎营的地点距离塞内卡湖和小径都太近，不符合200尺的规定，且四处花岗岩，找一块4尺平地都十分困难。对于第一次走这条小径的人来说，往往不知道何处适合扎营，最好是有路标提示。当我们转过山口，看到了湖尽头有大片的平地适合扎营，但为时已晚。

转过一个山口，秀丽的小塞内卡湖 (Little Seneca Lake) 静静地躺在山坳里，小小的湖中间露出一座点缀青松的岩岛，朝阳映在湖水里，像极盆景。绕过湖接上高棱径 (Highline Trail)，然后在一岔口换印地安山口径 (Indian Pass Trail)。有一段爬升后到坡顶，岛湖 (Island Lake) 赫然出现在眼前，这次徒步穿越的美景拉开了序幕。顾名思义，深邃的湖中有一串项链般的岛屿，使湖水瞬间充满灵气。据说，岛湖是美国户外杂志最常用到的大片。

绕过岛湖前的岔口左转，走上了终极之径铁梳盆地径 (Titcomb Basin Trail)。在地图上铁梳湖 (Titcomb Lakes) 是连串不相连的湖，其实这串湖只是被岩石相隔似断似连。湖中有一块巨大的半月形的岩石上，一位身穿皂衣头戴法式军帽的小姐姐似在禅坐，许久许久。盆地四面雪山和狼牙峰环伺，湖水清冽，立身空旷的盆地中心，感觉宇宙能量聚集，使人不寒而栗，仿佛神秘的等待即将到来。




小塞内卡湖，湖中间露出一座点缀青松的岩岛







湖水如镜，石峰倒影历历



岛湖 (Island Lake)



铁梳湖, 湖中的一块巨大的半月形岩石上, 小姐姐似在禅坐